

**ЧАСТНОЕ ПРОФЕССИОНАЛЬНОЕ ОБРАЗОВАТЕЛЬНОЕ УЧРЕЖДЕНИЕ
«ГАЗПРОМ ТЕХНИКУМ НОВЫЙ УРЕНГОЙ»**

Сборник методических указаний
для студентов
по выполнению практических работ
по учебной дисциплине
«География»
общеобразовательного цикла
программы подготовки специалистов среднего звена
по специальности естественнонаучного профиля

Методические указания для выполнения практических работ разработаны в соответствии с рабочей программой учебной дисциплины «География» на основе ФГОС СПО по специальности естественно-научного профиля содержат требования по подготовке, выполнению и оформлению результатов практических работ.

Методические указания по выполнению практических работ адресованы студентам очной формы обучения.

РАЗРАБОТЧИК:

Галина Владимировна Шутова, преподаватель первой квалификационной категории

Данный сборник методических указаний
является собственностью

© ЧПОУ «Газпром техникум Новый Уренгой»


Рассмотрен на заседании ЦК
общеобразовательных дисциплин и
рекомендован к применению

Протокол № 8 от 29 » апреля 2017 г.

Председатель ЦК

 Е.Э. Прудникова

Зарегистрирован в реестре программной и
учебно-методической документации

Регистрационный номер 320.114/пр. ВМП. БТД 0


СОДЕРЖАНИЕ

Введение.....	4
1. Порядок выполнения практических работ	6
2. Требования к оформлению отчетов	6
3. Критерий оценки практических работ	7
4. Практические работы	8
4.1 Характеристика стран по уровню социально-экономического развития	8
4.2 Определение и сравнение обеспеченности различных регионов и стран мира основными видами природных ресурсов.....	12
4.3 Анализ особенностей расселения населения в различных странах и регионах мира	14
4.4 Сравнительная оценка качества жизни населения в различных странах и регионах мира	16
4.5 Определение особенностей размещения различных отраслей мирового хозяйства.	17
4.6 Анализ особенностей отрасли вторичной сферы мирового хозяйства (по выбору).....	19
4.7 Определение хозяйственной специализации стран и регионов мира.....	20
4.8 Составление комплексной экономико-географической характеристики региона (Зарубежная Европа).....	22
4.9 Составление комплексной экономико-географической характеристики страны (по выбору).....	24
4.10 Составление комплексной экономико-географической характеристики региона (Зарубежная Азия).....	26
4.11 Составление комплексной экономико-географической характеристики страны (по выбору).....	28
4.12 Составление комплексной экономико-географической характеристики региона(Африка).....	31
4.13 Составление комплексной экономико-географической характеристики страны (по выбору).....	33
4.14 Составление комплексной экономико-географической характеристики региона(Северная Америка).....	35
4.15 Составление комплексной экономико-географической характеристики страны (по выбору).....	36
4.16 Составление комплексной экономико-географической характеристики региона(Латинская Америка).....	39
4.17 Составление комплексной экономико-географической характеристики страны (по выбору).....	42
4.18 Составление комплексной экономико-географической характеристики региона(Австралия и Океания).....	44
4.19 Оценка современного геополитического и геоэкономического положения России.....	45
4.20 Выявление и оценка важнейших международных событий и ситуаций, связанных с глобальными проблемами человечества.....	47
Список использованных источников	50
Лист согласования	52

ВВЕДЕНИЕ

Уважаемый студент!

Методические указания по дисциплине «География» для выполнения практических работ созданы Вам в помощь для работы на занятиях, подготовки к практическим работам, правильного составления отчетов.

Приступая к выполнению практической работы, Вы должны внимательно прочитать цель занятия, ознакомиться с требованиями к уровню Вашей подготовки в соответствии с федеральными государственными стандартами третьего поколения (ФГОС-3), краткими теоретическими и учебно-методическими материалами по теме практической работы, ответить на вопросы для закрепления теоретического материала.

Все задания к практической работе Вы должны выполнять в соответствии с инструкцией, анализировать полученные в ходе занятия результаты по приведенной методике.

Отчет о практической работе Вы должны выполнить согласно требованиям (раздел 2).

Наличие положительной оценки по практическим работам необходимо для получения зачета по дисциплине, поэтому в случае отсутствия на уроке по любой причине или получения неудовлетворительной оценки за практическую Вы должны найти время для ее выполнения или пересдачи.

Выполнение практических работ направлено на достижение следующих **целей**:

- обобщение, систематизация, углубление, закрепление полученных теоретических знаний;
- формирование умений, получение первоначального практического опыта по выполнению профессиональных задач в соответствии с требованиями к результатам освоения дисциплины.

Предусмотрено проведение 20 практических работ для очной формы обучения.

Образовательные результаты, подлежащие проверке в ходе выполнения практических работ – в совокупности практические работы по учебной дисциплине «География» охватывают весь круг умений и знаний, перечисленных в рабочей программе УД «География» общеобразовательного цикла программы подготовки специалистов среднего звена по специальности естественно-научного профиля.

Выполнение практических работ направлено на формирование общих компетенций, предусмотренных во ФГОС СПО по специальности естественно-научного профиля:

ОК 2 Организовывать собственную деятельность, выбирать типовые методы и способы выполнения профессиональных задач, оценивать их эффективность и качество.

ОК 3 Принимать решения в стандартных и нестандартных ситуациях и нести за них ответственность.

Внимание! Если в процессе подготовки к практическим работам или при решении задач у Вас возникают вопросы, разрешить которые самостоятельно не удастся, необходимо обратиться к преподавателю для получения разъяснений или указаний в дни проведения дополнительных занятий.

Время проведения дополнительных занятий можно узнать у преподавателя или посмотреть на двери его кабинета.

Желаем Вам успехов!!!

1 Порядок выполнения практических работ

1. Студент должен прийти на практическое занятие подготовленным по данной теме.
2. После выполнения работы студент представляет письменный отчет.
3. Отчет о проделанной работе следует выполнять в тетради для практических работ в клетку.
4. Перед выполнением работы необходимо ознакомиться с порядком ее выполнения.
5. Выполнить и сдать работу.

2 Требования к оформлению отчетов

1. Указываются номер и название работы.
2. Указывается цель работы.
3. Указывается номер задания.

3 Критерии оценки практических работ

Таблица 1 – Критерий оценок практических работ

Оценка	Критерии
«Отлично»	1. Выполнена работа без ошибок и недочетов; 2. Допущено не более одного недочета.
«Хорошо»	1. Допущено не более одной негрубой ошибки и одного недочета; 2. Допущено не более двух недочетов.
«Удовлетворительно»	1. Допущено не более двух грубых ошибок; 2. Допущены не более одной грубой и одной негрубой ошибки и одного недочета; 3. Допущено не более двух-трех негрубых ошибок; 4. Допущены одна негрубая ошибка и три недочета; 5. При отсутствии ошибок, но при наличии четырех-пяти недочетов.
«Неудовлетворительно»	1. Допущено число ошибок и недочетов превосходящее норму, при которой может быть выставлена оценка "3"; 2. Если правильно выполнил менее половины работы.

По результатам выполнения практических работ студент получает зачет.

РАЗДЕЛ «ПОЛИТИЧЕСКОЕ УСТРОЙСТВО МИРА»

Практическая работа № 1

«Характеристика стран по уровню социально-экономического развития»

Цель: дать характеристику уровня социально-экономического развития разных стран мира.

Краткие теоретические материалы:

Типология стран.

1. Главные критерии типологии стран.
 2. Группировка стран.
 3. Характеристика отдельных групп стран (по выбору учащихся и учителя).
- Чем вызвано деление стран на типы и группы?

Причины:

А) разнообразие стран в современном мире по времени образования, по площади, по численности и структуре населения, различию в географическом положении, в наличии природных богатств и другие,

Б) выделение черт сходств и различий,

В) для каждой страны характерны разные разработки рекомендаций по проблемам развития экономики и оказания необходимой помощи.

- Какие критерии положены вами в основу типологии стран?

Критерии:

А) группировка стран в зависимости от географического положения (по степени удаленности от океана, в зависимости расположения на материке, в зависимости от расположения по отношению к экватору, по отношению к соседним странам и уровню их экономического развития и т.д.).

Например, страны мира, не имеющие выхода к открытому морю.

Б) группировка стран в зависимости от уровня социально-экономического развития (экономический потенциал, структура экономики, степень вовлеченности страны в международное географическое разделение труда,

степень удовлетворения потребностей граждан в материальных и социальных благах, в обобщенном варианте этим показателем является ВВП или ВНП).

ВВП (валовой внутренний продукт) – стоимость всей конечной продукции, выпущенной на территории данной страны за один год, независимо от того, кому принадлежат находящиеся на ее территории предприятия.

ВНП (валовой национальный продукт) – это ВВП за вычетом прибылей иностранных компаний в данной стране, но с добавлением прибылей, полученных предпринимателями данной страны за границей.

ООН классифицирует страны по величине ВВП на душу населения следующим образом:

- богатые страны – более 20 000 долларов в год (Швейцария, Швеция, Бельгия, Дания, Исландия),
- состоятельные страны – 15 000-20 000 долларов в год (США, Норвегия, Япония, Канада, Финляндия, Великобритания),
- страны среднего достатка – 10 000-15 000 долларов в год (Франция, Австрия, Нидерланды),
- страны удовлетворительного достатка – 5 000-10 000 долларов в год (Россия, Испания, Ирландия),
- бедные страны – 3 000-5 000 долларов в год (Греция, Польша, Румыния, Португалия),
- очень бедные страны – 1 500-3 000 долларов в год (значительная доля стран в Африке и Азии),
- беднейшие страны – до 1 500 долларов в год (Буркина-Фасо, Мали, Сомали, Чад, Эфиопия, Бангладеш).

Кроме того, развитые страны подразделяются:

- страны – лидеры (высокоразвитые: США, Канада, страны Западной Европы, Австралия, Новая Зеландия, ЮАР),
- Западно -Европейские страны (Австрия, Дания, Нидерланды, Швейцария и другие),
- НИС - новые индустриальные страны (Сингапур, Республика Корея, Аргентина, Бразилия и другие),
- Республики бывшего СССР и большинство стран Восточной Европы.

Развивающиеся страны подразделяются:

- на страны, совсем недавно освободившиеся от колониального гнета на территории Азии, Африки, Латинской Америки и Океании,
- государства переходного типа, в которых общественно-экономические отношения находятся на стадии интенсивной трансформации.

КЛАССИФИКАЦИЯ СТРАН ПО УРОВНЮ СОЦИАЛЬНО-ЭКОНОМИЧЕСКОГО РАЗВИТИЯ



Тип	Подтип	Группа	Страны
I. Экономически развитые страны	I.1. Экономически высокоразвитые страны	1.1. Главные страны	США, Япония, ФРГ, Франция, Италия, Великобритания
		1.2. Экономически высокоразвитые небольшие страны Западной Европы	Швейцария, Австрия, Бельгия, Нидерланды, Скандинавские страны, Финляндия, Люксембург, Исландия
		1.3. Страны «переселенческого капитализма»	Канада, Австралия, Новая Зеландия, ЮАР, Израиль
II. Страны со средним уровнем развития	II.1. Среднеразвитые страны Западной Европы		Испания, Португалия, Греция, Ирландия
	II.2. Среднеразвитые страны Центрально-Восточной Европы		Чехия, Венгрия, Словения, Польша, Словакия
III. Экономически слабо развитые (развивающиеся) страны	III.1. Ключевые страны		Бразилия, Мексика, Китай, Индия
	III.2. Страны относительно зрелого капитализма	2.1. Переселенческие страны	Аргентина, Уругвай
		2.2. Страны крупноанклавного развития капитализма	Венесуэла, Чили, Иран, Ирак
		2.3. Страны внешнеориентированного приспособленческого развития	Колумбия, Перу, Малайзия, Филиппины, Турция, Сирия, Египет, Марокко, Тунис и др.
		2.4. Небольшие страны зависимого плантационного хозяйства	Коста-Рика, Никарагуа, Гватемала, Куба, Гаити, Шри-Ланка и др.
		2.5. Мелкие страны «концессионного развития»	Ямайка, Тринидад и Тобаго, Суринам, Габон, Ботсвана, Папуа — Новая Гвинея
		2.6. Мелкие и мельчайшие страны — «квартиросдатчики»	Бермудские острова, Виргинские о-ва, Новая Каледония и др.
		2.7. Небольшие страны — финансовоизбыточные крупные нефтеэкспортеры	ОАЭ, Катар, Кувейт, Бруней, Саудовская Аравия, Оман, Ливия
	III.3. Молодые освободившиеся государства	2.8. Крупные низкодходные страны	Индонезия, Пакистан, Бангладеш, Нигерия, Вьетнам
		3.1. Наименее развитые страны	
		3.2. Постсоциалистические страны	

Порядок выполнения работы:

Задание

1 вариант

Характеристика экономически развитых стран.

2 вариант

Характеристика стран со средним уровнем развития.

3 вариант

Характеристика развивающихся стран.

Раздел 3. География мировых природных ресурсов

Практическая работа № 2

«Определение и сравнение обеспеченности различных регионов и стран мира основными видами природных ресурсов»

Цель: Формирование умений оценивать ресурсообеспеченность стран (регионов) с помощью карт и статистических показателей

Краткие теоретические материалы:

Ресурсы – совокупность объектов, пригодные для использования человечеством.

1. Классификация ресурсов.

I. Природная классификация:

- Минеральные
- Климатические
- Водные
- Почвенные (земельные)
- Биологические
- Ресурсы Мирового океана
- Рекреационные

II. Хозяйственная классификация:

- Ресурсы материального производства:
 - А) промышленные
 - Б) сельскохозяйственные
 - В) строительные
- Ресурсы непроизводственной сферы:
 - А) прямого потребления
 - Б) косвенного потребления
 - В) эстетического потребления
- Классификация по признаку истощаемости ресурсов:
 - А) истощаемые (возобновимые и невозобновимые)
 - Б) неисчерпаемые

Ресурсообеспеченность – это соотношение между величиной природных ресурсов и размерами их использования. Она выражается либо количеством лет, на которые должно хватить данного ресурса, либо его запасами из расчета на душу населения. В первом случае при определении ресурсообеспеченности запасы ресурсов делят на их добычу, во втором – запасы ресурсов - на численность населения.

Хозяйственная (экономическая) оценка ресурсов.

Хозяйственная оценка – анализ качественного и количественного состояния тех или иных ресурсов в разных регионах мира и на планете в целом, их предварительная разведка, выявление и инвентаризация.

Для хозяйственного освоения наиболее выгодны **территориальные сочетания полезных ископаемых**, которые облегчают комплексную переработку сырья и формирование крупных территориально - производственных комплексов.

Экономическая эффективность освоения полезных ископаемых – объем необходимых капиталовложений, себестоимости добычи, платежеспособного спроса, сроков окупаемости, которые зависят от масштабов использования тех или иных ресурсов и уровня экономического развития страны.

Порядок выполнения работы:

Используя карты атласа и материал учебника, выполните задания:

1. Найдите данные об обеспеченности минеральными, земельными, водными и лесными ресурсами предложенных стран.
2. Занесите результаты в таблицу.
3. Дайте оценку обеспеченности ресурсами каждой из указанных стран
4. Анализируя статистические данные о запасах и добыче основных видов природных ресурсов, сравните обеспеченность минеральными, земельными, водными и лесными ресурсами предложенных стран.

Страна	Виды ресурсов			
	Минеральные	Земельные	Водные	Лесные
Россия				
Япония				
США				

2. На основе данных таблицы определите, на сколько лет хватит мировому сообществу угля, нефти, газа и железной руды.

Ресурсы	Запасы	Добыча
Уголь (включая антрациты, лигниты, битуминозные и бурые угли), млн. тонн	1 038 462	4 568
Сырая нефть, млн. тонн	148 893	2 949
Газ, млрд. куб. м	134 947	2 076
Железная руда (оценка по содержанию металла), Млн. тонн	63 400	527

3. Обоснуйте актуальность хозяйственной оценки природных ресурсов.

Раздел 4. География населения мира

Практическая работа № 3

"Анализ особенностей расселения населения в различных странах и регионах мира"

Цель: Работа над формированием понятия «демографическая политика», формирование умения выявлять аспекты демографической политики для стран с разным типом воспроизводства населения.

Краткие теоретические материалы:

Темпы воспроизводства населения зависят, прежде всего, от особенностей его естественного движения. *Воспроизводство населения* – совокупность процессов рождаемости, смертности и естественного прироста, которые обеспечивают непрерывное возобновление и смену людских поколений.

Типы воспроизводства населения:

1.Расширенный – на основе быстрой смены поколений – это почти все развивающиеся страны Латинской Америки, Африки и Азии. Для них характерна высокая и очень высокая рождаемость, повышенная смертность; естественный прирост населения относительно высокий. После второй мировой войны были осуществлены различные противоэпидемические мероприятия и повысился жизненный уровень населения, поэтому смертность в ряде этих стран снизилась, но средняя продолжительность жизни осталась довольно низкой.

2.Простой (демографический переход) – страны, находящиеся на различных стадиях перехода от расширенного типа к суженному, и наоборот (Развитые страны).

3.Суженный - с низкой рождаемостью, сравнительно низкой смертностью и низким естественным приростом населения (Литва, Латвия, Венгрия и некоторые другие). В составе населения этих стран много лиц старше 60 лет и мало детей, следовательно, здесь идет процесс старения нации и более или менее выражен процесс депопуляции (уменьшение прироста населения до степени, не обеспечивающей его простого воспроизводства).

Ход работы: Используя материал учебника, заполните таблицу:

Демографическая политика.

	Страны первого типа воспроизводства населения	Страны второго типа воспроизводства населения
Характерные черты естественного движения населения		
Примеры стран (по пять)		
Цель демографической политики		

Мероприятия, проводимые государством в рамках демографической политики		
--	--	--

Раздел 4. География населения мира

Практическая работа № 4

"Сравнительная оценка качества жизни населения в различных странах и регионах мира"

Цель: Развитие умений комплексного использования материала учебника, справочных и статистических материалов с целью оценки уровня и качества жизни населения в разных странах и определения влияния этих факторов на среднюю продолжительность жизни населения.

Краткие теоретические материалы:

Под средней продолжительностью предстоящей жизни демографы понимают число лет, которое предстоит прожить данному поколению людей при условии, что в течение всей жизни этого поколения смертность (по отдельным возрастным группам) будет равна исходному уровню.

Порядок выполнения работы:

Ход работы: Используя материал учебника и справочные материалы, заполните таблицу:

Страна	Уровень социально-экономического развития (размер ВВП на душу населения)	Наличие\отсутствие экологических проблем	Средняя продолжительность жизни
Япония			
Швеция			
Россия			

Индия			
-------	--	--	--

- Сделайте сравнительный анализ данных, внесенных вами в таблицу.
- Сделайте вывод о взаимосвязи уровня социально-экономического развития страны и качества жизни населения

Раздел 5. Мировое хозяйство

Тема «География отраслей первичной сферы мирового хозяйства»

Практическая работа № 5

«Определение особенностей размещения различных отраслей мирового хозяйства»

Цель: рассмотреть структуру и географию мирового хозяйства,

Б) выявить проблемы и перспективы развития мирового агропромышленного комплекса

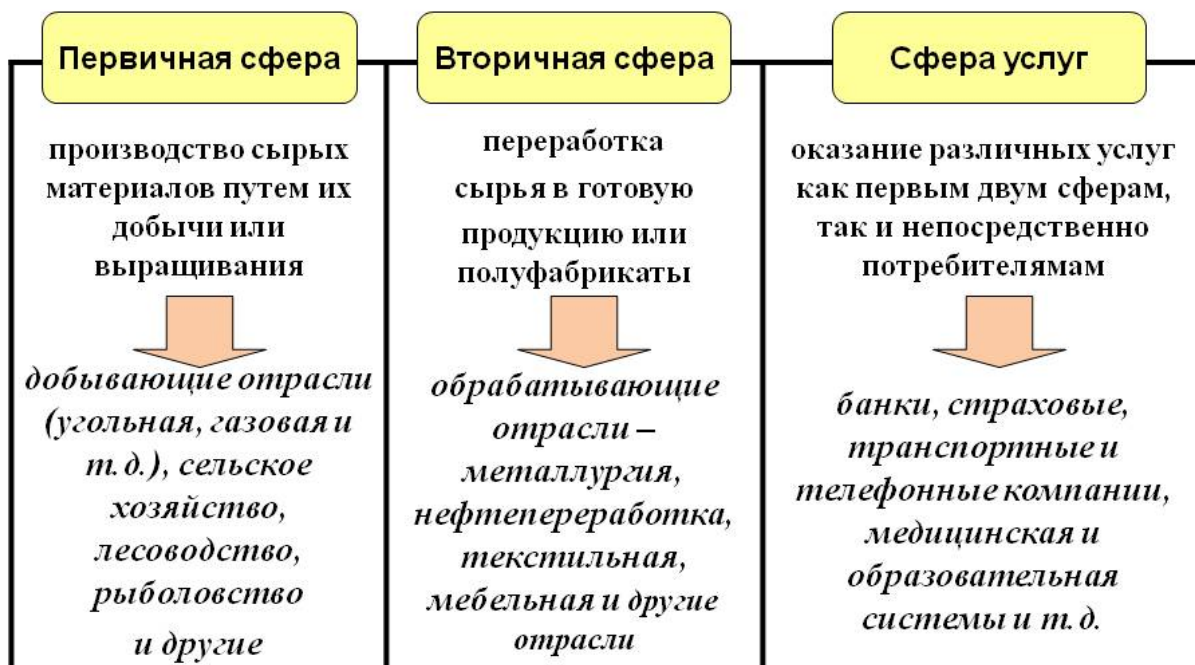
Краткие теоретические материалы:

Мировое хозяйство – это глобальная экономика, которая включает стоимость всех предоставляемых товаров и услуг. Обычно последнюю измеряют в американских долларах для удобства сопоставления национальных показателей. Такие понятия, как международное и мировое хозяйство часто используются как синонимичные термины. Однако в специальной литературе принято разделять их. Международная экономика в качестве термина используется в противовес национальной, в то время как мировое хозяйство представляет собой совокупность производства всех стран.

Структура мирового хозяйства включает такие компоненты: Территория. Природно-ресурсный потенциал. Капитал (накопленный запас средств в производительной, денежной и товарной форме, необходимый для создания товарных благ). Трудовые ресурсы и рабочая сила. Инфраструктура. Технологии (научные методы достижения практических целей, включая предпринимательские способности).

Роль мирового хозяйства в функционировании отдельных национальных экономик все больше увеличивается. С этим связан повышенный интерес к его изучению. Принято выделять отраслевую, функциональную и территориальную структуру мирового хозяйства. Первая характеризует соотношение между различными подразделениями экономики. Выделяют несколько отдельных сфер. К первичной относят добывающую промышленность и сельское хозяйство. Ко вторичной – обрабатывающее производство. Третичная сфера включает транспорт, связь и услуги. Четвертичная – управление, образование, науку и культуру. Все они тесно взаимосвязаны. Однако тенденция состоит в постепенном уменьшении значения первичной и вторичной сферы и увеличении третичной и четвертичной.

Основные отрасли сферы производства



Порядок выполнения работы:

Вариант 1:

- Изучите карту «Минеральные ресурсы», нанесите на контурную карту основные месторождения нефти.
- С помощью атласа, текста учебника и статистических материалов определите 10 стран – лидеров по добыче нефти, обозначьте их границы на контурной карте.
- С помощью атласа, текста учебника и статистических материалов определите основные регионы потребления нефти, обозначьте их на контурной карте.
- Составьте картосхему «Основные грузопотоки нефти», для этого соедините стрелками основные районы добычи нефти с главными районами её потребления.

Вариант 2:

- Изучите карту «Минеральные ресурсы», нанесите на контурную карту основные месторождения природного газа.
- С помощью атласа, текста учебника и статистических материалов определите 10 стран – лидеров по добыче газа, обозначьте их границы на контурной карте.
- С помощью атласа, текста учебника и статистических материалов определите основные регионы потребления газа, обозначьте их на контурной карте.
- Составьте картосхему «Основные грузопотоки природного газа», для этого соедините стрелками основные районы добычи газа с главными районами его потребления.

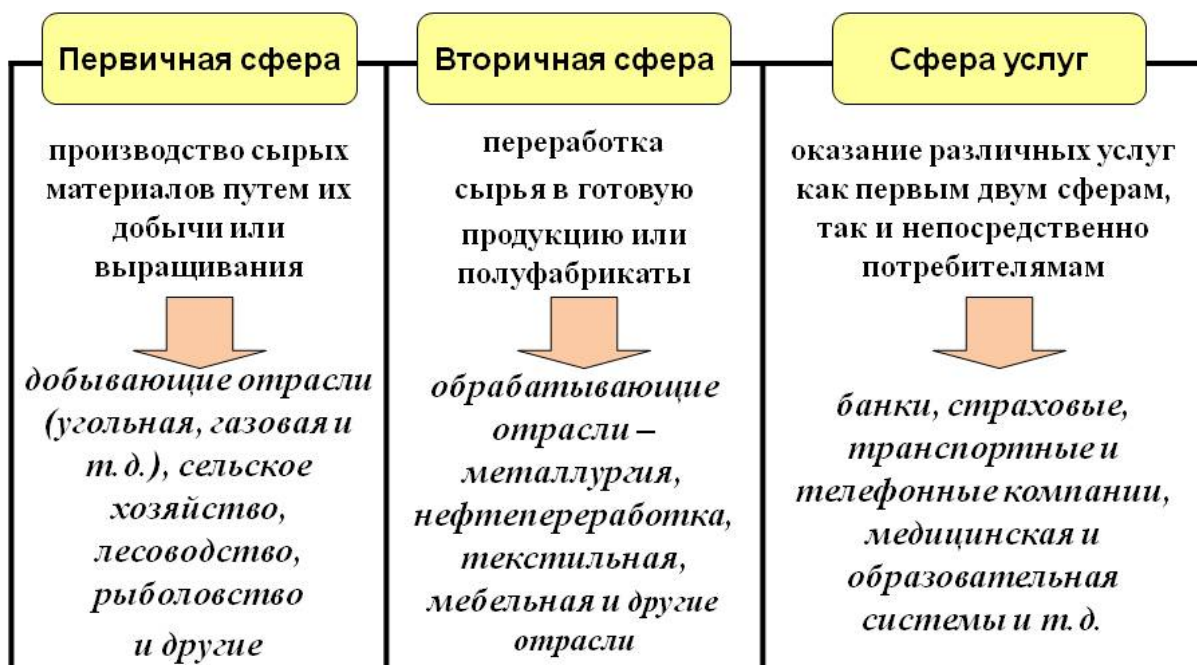
Тема «География отраслей вторичной сферы мирового хозяйства»

Практическая работа № 6

«Анализ особенностей отрасли вторичной сферы мирового хозяйства (по выбору)»

Цель: анализ особенностей отраслей вторичной сферы мирового хозяйства.

Основные отрасли сферы производства



Порядок выполнения работы:

Выполните задания:

1. Отметьте на контурной карте основные районы металлургического производства мира.
2. Отметьте на контурной карте основные районы нефтеперерабатывающей отрасли в мире.
3. Обозначьте на контурной карте основные центры вторичной сферы в РФ.

Тема «География отраслей третичной сферы мирового хозяйства»

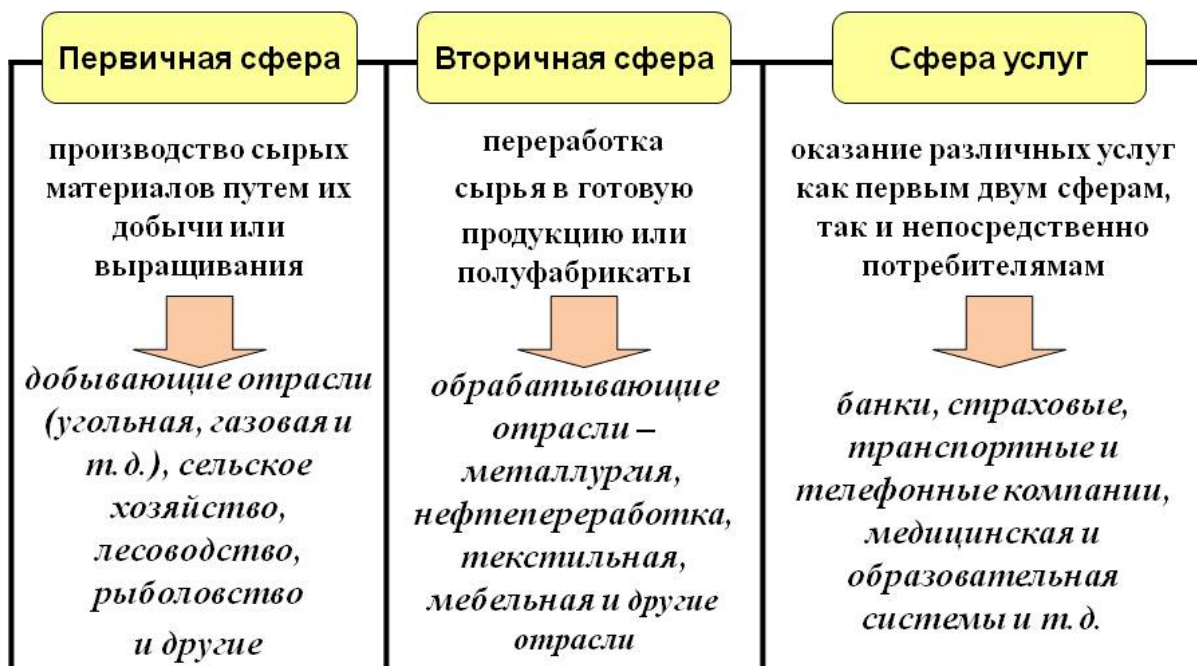
Практическая работа № 7

«Определение хозяйственной специализации стран и регионов мира»

Цель: анализ особенностей отраслей третичной сферы мирового хозяйства.

Краткое теоретическое обоснование

Основные отрасли сферы производства



Порядок выполнения работы:

Выполните задания:

1. Отметьте на контурной карте основные финансовые центры мира.
2. Отметьте на контурной карте основные транспортные схемы мира.
3. Обозначьте на контурной карте основные центры третичной сферы в РФ.

Тема 6.1

"География населения и хозяйства Зарубежной Европы"

Практическая работа № 8

«Составление комплексной экономико-географической характеристики региона »

Цель: Развитие умений давать экономико-географическую характеристику страны, используя различные источники информации.

Краткое теоретическое обоснование

Зарубежная Европа представляет собой один из очагов мировой цивилизации, и имеет несравнимое значение для мировой политики, экономики и культуры.

На ее территории расположены 40 суверенных государств, которые связаны между собой историческим прошлым, тесными культурными и политическими отношениями.

Если говорить о экономико-географическом положении стран, то оно определено двумя главными критериями. Страны зарубежной Европы относительно близко расположены друг к другу, они либо вплотную граничат по природным рубежам, либо между ними есть незначительное расстояние, которое никак не влияет на удобство транспортных связей.

Вторым основным критерием является приморское положение большинства стран, которые связаны между собой и странами других континентов морскими путями.

На территории зарубежной Европы размещены множество полезных ископаемых. К северной части относят рудные и топливные полезные ископаемые.

А гидроэнергетические ресурсы приходятся на территорию Альп, Динарских и Скандинавских гор. Лесное хозяйство развито в Швеции и Финляндии, для которых типичны лесные ландшафты.

Порядок выполнения работы:

Выполните задания:

Охарактеризуйте регион Зарубежная Европа по предложенному плану:

План характеристики:

1. Общие сведения о регионе (территория, какими океанами и морями омывается, субрегионы, количество стран, их политическое устройство и т.д.);
2. Географическое положение: вид географического положения, местонахождение в мире, с какими регионами и где граничит, чем и где омывается, особенности политико- и экономико-географического положения;
3. Природные условия и ресурсы;
4. Население: численность, особенности размещения, воспроизводства, полового, возрастного, национального и религиозного состава, уровня урбанизации, крупнейшие города и агломерации, характерные черты внутренних и внешних миграций, количественные и качественные характеристики трудовых ресурсов;
5. Структура национального хозяйства;
6. Отрасли специализации промышленности, крупнейшие промышленные районы и центры;
7. Отрасли специализации сельского хозяйства, главные сельскохозяйственные районы;
8. Характерные черты развития транспорта;
9. Характерные особенности непроемственной сферы;
10. Внешние экономические связи: главные экономические партнёры, структура и основные статьи экспорта и импорта;
11. Вывод о развитии региона.

Тема 6.1 "География населения и хозяйства Зарубежной Европы"

Практическая работа № 9

«Составление комплексной экономико-географической характеристики страны(по выбору)»

Цель: Развитие умений давать экономико-географическую характеристику страны, используя различные источники информации.

Краткое теоретическое обоснование

Площадь Великобритании составляет около 240842 кв. км. В основном это суша, а остальное часть - реки и озера. Площадь Англии составляет 129634 кв. км., Уэльса - 20637 кв. км., Шотландии - 77179 кв. км. и Северной Ирландии - 13438 кв. км., то есть Англия больше всех остальных, а также обладает большим количеством населения, чем остальные регионы. Эти факторы играют не последнюю роль в истории господства Англии на Британских островах.

Географические особенности Великобритании напрямую влияли и влияют на поселения, миграции людей, их завоевательную политику и союзы. Сегодня они определяют работу транспортных систем, сельского хозяйства, коммуникаций, рыбной промышленности, энергоресурсов и лесов. Горные массивы и возвышенности находятся на севере и западе страны. Большая часть низинных земель, помимо шотландских низин и центральных территорий Северной Ирландии, лежит на юге и востоке. Север и запад состоят из крепких горных пород, созданных движениями земной коры. Эти районы, к сожалению, непригодны для земледелия. Более мягкие породы присутствуют на юге и востоке (что является процессом выветривания гор). На них расположены плодородные земли. Большая часть низинных земель используется в сельском хозяйстве. В горных районах преобладают пастбища. Равнинные районы Англии с благоприятным климатом для земледелия всегда использовались для заселения и сельскохозяйственного освоения.

Позже стали осваиваться горные районы, где основным стимулом послужили богатые пастбищные угодья и минеральные ресурсы. В Великобритании найдены почти все известные минералы, за исключением алмазов. Богаты месторождения угля в Пенинах, на Средне-Шотландской низменности, в предгорьях южного Уэльса (его промышленные запасы составляют 4 млрд. т.). В Восточном Мидленде находится самое большое месторождение железной руды (60% всех запасов страны). В Чешире и Дареме находятся каменные и калийные соли. В Кембедленском массиве найдены свинцово-цинковые и гематитовые руды, на полуострове Корнуолле - свинцово-цинковые и оловянные. В Северном море – месторождения нефти и газа (2,6 млрд. т. и 1400 млрд. куб м).

Порядок выполнения работы: выбираете Великобританию, Германию или Францию.

Выполните задания:

Охарактеризуйте выбранную страну по предложенному плану:

План характеристики страны:

1. Общие сведения о стране (тип страны, размер и состав территории, государственное устройство, столица, участие в международных военных и экономических организациях и т.п.);
2. Географическое положение: вид географического положения, местонахождение в регионе, с какими странами и где граничит, чем и где омывается, особенности политико- и экономико-географического положения;
3. Природные условия и ресурсы;
4. Население: численность, особенности размещения, воспроизводства, полового, возрастного, национального и религиозного состава, уровня урбанизации, крупнейшие города и агломерации, характерные черты внутренних и внешних миграций, количественные и качественные характеристики трудовых ресурсов;
5. Структура национального хозяйства;

6. Отрасли специализации промышленности, крупнейшие промышленные районы и центры;
7. Отрасли специализации сельского хозяйства, главные сельскохозяйственные районы;
8. Характерные черты развития транспорта;
9. Характерные особенности непродовольственной сферы;
10. Внешние экономические связи: главные экономические партнёры, структура и основные статьи экспорта и импорта;
11. Вывод о развитии страны.

Тема 6.2 "География населения и хозяйства Зарубежной Азии"

Практическая работа № 10

«Составление комплексной экономико-географической характеристики региона »

Цель: Развитие умений давать экономико-географическую характеристику страны, используя различные источники информации.

Краткое теоретическое обоснование

На политической карте регион представлен 39 суверенными государствами.

По форме государственного правления (государственному строю) в регионе, как и в мире в целом, преобладают республики. Однако, в Зарубежной Азии, как и в Европе, находится много мировых монархий, причем, здесь расположено большинство абсолютных монархий мира (Катар, Оман, Саудовская Аравия, Бруней). В Саудовской Аравии и Брунее очень сильны позиции религиозных организаций, из-за чего эти страны часто относят к абсолютным теократическим монархиям.

По форме территориального устройства большинство стран унитарные, но есть ряд федеративных государств (ОАЭ, Индия, Пакистан, Малайзия, Мьянма).

Особенностями политической карты Зарубежной Азии также являются:

- значительные изменения в ней после второй мировой войны (до этого 90% стран были колониями);
- наличие в регионе большого количества территориальных споров (Иран-Ирак; Ирак-Кувейт; Индия-Пакистан; Китай-Тайвань; Северная и Южная Корея; Япония-Россия; Турция-Греция и др.).

Подавляющее большинство стран региона – развивающиеся. Но в отличие от других регионов по уровню социально-экономического развития страны Зарубежной Азии существенно различаются между собой. В некоторых из них (Япония, Саудовская Аравия, ОАЭ, Катар, Кувейт) показатель ВВП на душу населения - один из самых высоких (35-38 тыс. долларов), в других (Бангладеш, Мьянма, Мальдивская республика и др.) — самый низкий (менее 200 долларов) в мире. Здесь находятся страны, относящиеся по своему развитию к различным социально-экономическим группам:

1. Экономически развитые страны – Япония (член «большой семерки»);
2. Страны переселенческого капитализма (Израиль);
3. Ключевые страны развивающегося мира (Индия);
4. Новые индустриальные страны (Сингапур, Южная Корея, Тайвань);
5. Страны с переходной экономикой (Китай, Вьетнам);
6. Нефтеэкспортирующие страны (Саудовская Аравия, Кувейт, Катар, ОАЭ, Бруней);
7. Наименее развитые страны мира (Непал, Афганистан, Йемен).

Порядок выполнения работы:

Выполните задания:

Охарактеризуйте регион Зарубежная Азия по предложенному плану:

План характеристики:

1. Общие сведения о регионе (территория, какими океанами и морями омывается, субрегионы, количество стран, их политическое устройство и т.д.);

2. Географическое положение: вид географического положения, местонахождение в мире, с какими регионами и где граничит, чем и где омывается, особенности политико- и экономико-географического положения;
3. Природные условия и ресурсы;
4. Население: численность, особенности размещения, воспроизводства, полового, возрастного, национального и религиозного состава, уровня урбанизации, крупнейшие города и агломерации, характерные черты внутренних и внешних миграций, количественные и качественные характеристики трудовых ресурсов;
5. Структура национального хозяйства;
6. Отрасли специализации промышленности, крупнейшие промышленные районы и центры;
7. Отрасли специализации сельского хозяйства, главные сельскохозяйственные районы;
8. Характерные черты развития транспорта;
9. Характерные особенности непродовольственной сферы;
10. Внешние экономические связи: главные экономические партнёры, структура и основные статьи экспорта и импорта;
11. Вывод о развитии региона.

Тема 6.2 "География населения и хозяйства Зарубежной Азии"

Практическая работа № 11

«Составление комплексной экономико-географической характеристики страны(по выбору)»

Цель: Развитие умений давать экономико-географическую характеристику страны, используя различные источники информации.

Краткое теоретическое обоснование

Япония расположена на четырёх островах: Сикоку, Хонсю, Косю, Хоккайдо и многочисленных мелких островах. Население – приблизительно

122,2 млн, что самое интересное 99% населения являются коренными японцами. Большую роль в становлении экономики и промышленности страны сыграла революция 1866-1896, известная также как Реставрация Мейдзи. Проведённые буржуазные реформы стали основой для развития капитализма.

Согласно конституции 1889 года Япония провозглашалась монархией во главе с императором. Однако законодательная власть была разделена между императором и парламентом. На рубеже XIX и XX вв Япония вступила в стадию монополистического капитализма – милитаризация Японии под началом императора Хирохито. В 1940 году Япония заключила военные союзы, направленные против СССР, Великобритании и США, с гитлеровской Германией и фашистской Италией, а в 1941 вступила во вторую мировую войну, которая закончилась для неё поражением в сентябре 1945.

К 1970-м Япония стала второй экономической державой капиталистического мира по объёму валового национального продукта и промышленного производства. Сегодня она на втором месте после США по экономическому развитию. Её ВВП составляет около 4,5 триллионов долларов. Более того, страна занимает в мире третье место в мире, после США и Китая, по паритету покупательной способности. Эта страна частного предпринимательства с низкими налогами: общая сумма налогов ниже, чем в других крупных западных странах, в 2007 она составила 26,4% от ВВП.

Крупнейшими японскими компаниями являются «Тойота мотор», «ЭнТиТи ДоКоМо», «Кэнон», «Хонда», «Такеда фармасьютикл», «Сони», «Ниппон стил», «Тепко», «Мицубиши эстейт» и «Севен энд Ай холдинг». Здесь также находятся крупнейшие по размерам активы банков такие как, «Джэпэн пост бэнк» (активы составляют 3,2 триллиона американских долларов), «Мицубиши ЮФиДжэй файнэншл груп» (активы - 1,2 триллиона американских долларов), «Мизухо файнэншл груп» (активы - 1,4 триллиона долларов) и Financial Group «Сумитомо Мицуи файнэншл груп» (активы - 1,3

триллиона долларов). Токийская фондовая биржа (по состоянию на декабрь 2006) с рыночной капитализацией более 549,7 триллионов йен является второй по величине в мире.

Однако экономический рост незначительно застопорился в 1990, по причине чрезмерных инвестиций и внутренней политики, направленной на уничтожение избыточных спекулятивных капиталов с фондового рынка, а также с рынка недвижимости. А уже в 2005 стала восстанавливаться: рост ВВП за этот год составил 2,8%, что превзошло темпы роста стран Европейского Союза и США в этом году.

Порядок выполнения работы: выбираете Японию, Китай или Индию.

Выполните задания:

Охарактеризуйте выбранную страну по предложенному плану:

План характеристики страны:

1. Общие сведения о стране (тип страны, размер и состав территории, государственное устройство, столица, участие в международных военных и экономических организациях и т.п.);
2. Географическое положение: вид географического положения, местонахождение в регионе, с какими странами и где граничит, чем и где омывается, особенности политико- и экономико-географического положения;
3. Природные условия и ресурсы;
4. Население: численность, особенности размещения, воспроизводства, полового, возрастного, национального и религиозного состава, уровня урбанизации, крупнейшие города и агломерации, характерные черты внутренних и внешних миграций, количественные и качественные характеристики трудовых ресурсов;
5. Структура национального хозяйства;
6. Отрасли специализации промышленности, крупнейшие промышленные районы и центры;
7. Отрасли специализации сельского хозяйства, главные сельскохозяйственные районы;

8. Характерные черты развития транспорта;
9. Характерные особенности непроеизводственной сферы;
10. Внешние экономические связи: главные экономические партнёры, структура и основные статьи экспорта и импорта;
11. Вывод о развитии страны.

Тема 6.3 "География населения и хозяйства Африки"

Практическая работа № 12

«Составление комплексной экономико-географической характеристики региона »

Цель: Развитие умений давать экономико-географическую характеристику страны, используя различные источники информации.

Краткое теоретическое обоснование

Африка это континент, который занимает второе место в мире по площади территории и количеству населения. С учетом островов, он занимает более 20% суши планеты. Население материка, с численностью около 1 млрд. составляет 12 % мирового населения. Благодаря широкой климатической зональности, Африканский континент богат представителями флоры и фауны, которые характерны только для него, богатыми природными сырьевыми ресурсами. Африка несет в себе также величайшее культурное наследие, ведь именно здесь находилась колыбель зарождения первых цивилизаций.

На территории современной Африки включает в себя 57 стран, три из которых самопровозглашенные и не признанные ни одним государством мира. Большинство африканских стран долгое время были европейскими колониями.

Приобрести независимость они смогли только в середине XX века. На севере территории материка расположены земли Португалии и Испании. В 1999

году в Сирии была создана организация, которая объединяла все страны Африки и носила название Организация Африканского Единства.

Однако в 2002 году эта организация была переименована в Африканский Союз. Единственным государством, которое в знак протеста отказалось от членства в организации, является Марокко. Цели деятельности Африканского Союза контроль военных внутриконтинентальных противостояний и защита экономических и социальных интересов Африки на мировой арене.

Непрерывные военные конфликты, неблагоприятные климатические условия, отсутствие выхода к морю во многих странах, бедные запасы природного сырья и малообразованность населения главные причины бедности большинства африканских стран.

Беднейшими государствами являются Сомали, Сьерра Лионе, Малави, Чад и Судан. Они создают поразжающий контраст на фоне немногих экономически развитых стран ПАР, Марокко и Египта, которые благодаря сырьевым ресурсам и развитой сферой туризма, обладают мощными экономиками.

Порядок выполнения работы:

Выполните задания:

Охарактеризуйте регион Африка по предложенному плану:

План характеристики:

1. Общие сведения о регионе (территория, какими океанами и морями омывается, субрегионы, количество стран, их политическое устройство и т.д.);
2. Географическое положение: вид географического положения, местонахождение в мире, с какими регионами и где граничит, чем и где омывается, особенности политико- и экономико-географического положения;
3. Природные условия и ресурсы;

4. Население: численность, особенности размещения, воспроизводства, полового, возрастного, национального и религиозного состава, уровня урбанизации, крупнейшие города и агломерации, характерные черты внутренних и внешних миграций, количественные и качественные характеристики трудовых ресурсов;
5. Структура национального хозяйства;
6. Отрасли специализации промышленности, крупнейшие промышленные районы и центры;
7. Отрасли специализации сельского хозяйства, главные сельскохозяйственные районы;
8. Характерные черты развития транспорта;
9. Характерные особенности непродовольственной сферы;
10. Внешние экономические связи: главные экономические партнёры, структура и основные статьи экспорта и импорта;
11. Вывод о развитии региона.

Тема 6.1 "География населения и хозяйства Африки"

Практическая работа № 13

«Составление комплексной экономико-географической характеристики страны(по выбору)»

Цель: Развитие умений давать экономико-географическую характеристику страны, используя различные источники информации.

Краткое теоретическое обоснование

Территория -1,2 млн. км².

Население - 3 млн. чел.

Столица - Претория.

ЮАР - единственное в Африке высокоразвитое государство. По всем показателям экономического развития ей принадлежит первое место в Африке.

ЮАР расположена на юге Африки, граничит с Мозамбиком, Свазилендом, Ботсваной, Зимбабве, Намибией. Королевство Лесото полностью окружено территорией ЮАР. Южные границы страны проходят по океанам.

Образование ЮАР произошло в 1961 г., когда страна (называлась тогда Южно-Африканский Союз) вышла из Британского Содружества и стала республикой.

Порядок выполнения работы: выбираете ЮАР, Египет или Нигерию.

Выполните задания:

Охарактеризуйте выбранную страну по предложенному плану:

План характеристики страны:

1. Общие сведения о стране (тип страны, размер и состав территории, государственное устройство, столица, участие в международных военных и экономических организациях и т.п.);
2. Географическое положение: вид географического положения, местонахождение в регионе, с какими странами и где граничит, чем и где омывается, особенности политико- и экономико-географического положения;
3. Природные условия и ресурсы;
4. Население: численность, особенности размещения, воспроизводства, полового, возрастного, национального и религиозного состава, уровня урбанизации, крупнейшие города и агломерации, характерные черты внутренних и внешних миграций, количественные и качественные характеристики трудовых ресурсов;
5. Структура национального хозяйства;
6. Отрасли специализации промышленности, крупнейшие промышленные районы и центры;
7. Отрасли специализации сельского хозяйства, главные сельскохозяйственные районы;
8. Характерные черты развития транспорта;
9. Характерные особенности непроизводственной сферы;

10. Внешние экономические связи: главные экономические партнёры, структура и основные статьи экспорта и импорта;

11. Вывод о развитии страны.

Тема 6.4 "География населения и хозяйства Северной Америки"

Практическая работа № 14

«Составление комплексной экономико-географической характеристики региона »

Цель: Развитие умений давать экономико-географическую характеристику страны, используя различные источники информации.

Краткое теоретическое обоснование

Северная Америка, третий по величине материк после Евразии и Африки, целиком расположен в Северном полушарии. Площадь Северной Америки — 20,4 млн. км². С севера Северная Америка омывается водами Северного Ледовитого океана, с востока — водами Атлантического, а с запада — водами Тихого океана. От Евразии материк отделяется Беринговым проливом. С Южной Америкой Северную соединяет Панамский перешеек, по которому проходит Панамский канал. Северное и северо-восточное побережье материка изрезано очень сильно, в остальных районах — слабее. Крупнейшие заливы: Гудзонов, Мексиканский, Калифорнийский. Крупнейшие полуострова Северной Америки — Калифорния, Юкатан, Флорида, Лабрадор, Аляска. У берегов Северной Америки расположено множество крупных и мелких островов и архипелагов. На северо-востоке находятся Гренландия — крупнейший остров в мире, и Канадский Арктический архипелаг. На юго-востоке между Северной и Южной Америками лежат Большие Антильские острова, к которым относятся о. Куба, Гаити и ряд других.

Порядок выполнения работы:

Выполните задания:

Охарактеризуйте регион Северная Америка по предложенному плану:

План характеристики:

1. Общие сведения о регионе (территория, какими океанами и морями омывается, субрегионы, количество стран, их политическое устройство и т.д.);
2. Географическое положение: вид географического положения, местонахождение в мире, с какими регионами и где граничит, чем и где омывается, особенности политико- и экономико-географического положения;
3. Природные условия и ресурсы;
4. Население: численность, особенности размещения, воспроизводства, полового, возрастного, национального и религиозного состава, уровня урбанизации, крупнейшие города и агломерации, характерные черты внутренних и внешних миграций, количественные и качественные характеристики трудовых ресурсов;
5. Структура национального хозяйства;
6. Отрасли специализации промышленности, крупнейшие промышленные районы и центры;
7. Отрасли специализации сельского хозяйства, главные сельскохозяйственные районы;
8. Характерные черты развития транспорта;
9. Характерные особенности непроеизводственной сферы;
10. Внешние экономические связи: главные экономические партнёры, структура и основные статьи экспорта и импорта;
11. Вывод о развитии региона.

Тема 6.1 "География населения и хозяйства Северной Америки"

Практическая работа № 9

«Составление комплексной экономико-географической характеристики страны(по выбору)»

Цель: Развитие умений давать экономико-географическую характеристику страны, используя различные источники информации.

Краткое теоретическое обоснование

Согласно данным статистики США имеет самые высокие в мире показатели ВВП на душу населения. Также страна обладает высоким индексом человеческого потенциала, он составляет 0,903.

Основными проблемами экономики на сегодняшний день является жесткая конкуренция с Европейскими странами, а также внешние долги США, которые постепенно ведут страну к инфляции.

Высокий уровень тяжелой промышленности, в частности электроэнергетической, машиностроительной и химической делает США мировым лидером экспорта. В результате того, что в последнее время в стране наблюдается значительное повышение количества выпускаемой продукции, особое внимание уделяется инвестированию энергетического производства.

США является абсолютным лидером в мире по количеству выработки энергоресурсов. Юго-западные штаты, а также Северная Аляска богаты запасами нефти и газа. Упрощают энергетическое производство и угольные регионы – Монтана, Вайоминг, Юта и Колорадо.

Благодаря богатым запасам железных руд в стране процветает металлургическая промышленность. Цветная металлургия специализируется преимущественно на производстве алюминия.

Множество заводов располагаются возле производства энергоносителей, таким образом, экономятся финансовые ресурсы. Также особое место в США занимает химическая промышленность – это производство химических волокон, пластмасс, каучука и синтетических смол, различных удобрений, а также сырья для производства средств бытовой химии.

Машиностроение представлено автомобильным производством, а также авиастроительством. США вместе с Японией и Германией является монополистом на мировом автомобильном рынке. Легкая промышленность

представлена такими отраслями как коже -обувное и текстильное производство.

Сельское хозяйство обеспечивает потребности населения, а также успешно экспортируется. Климатические условия и плодородные почвы способствуют производству зерновых культур – пшеницы, сои, фуражного зерна.

На территории Среднеатлантического побережья выращивают табак . В штате Флорида и Джорджия идеальные условия для роста хлопка, а также тропических фруктов, которые также экспортируются.

На Гавайских островах и в Луизиане распространены плантации сахарного тростника. Животноводство преимущественно ориентируется на потребительские запросы внутреннего рынка.

США принадлежит четвертое место в мире по количеству крупного скота. Популярностью среди американцев пользуется птицеводство, которое представлено преимущественно выращиванием цыплят и индюшек.

Горные пастбища западных штатов позволяют выращивать овец. Продукцию животноводства США не экспортирует, поэтому она составляет только 2% ВВП страны.

Порядок выполнения работы: выбираете США или Канаду.

Выполните задания:

Охарактеризуйте выбранную страну по предложенному плану:

План характеристики страны:

1. Общие сведения о стране (тип страны, размер и состав территории, государственное устройство, столица, участие в международных военных и экономических организациях и т.п.);
2. Географическое положение: вид географического положения, местонахождение в регионе, с какими странами и где граничит, чем и где омывается, особенности политико- и экономико-географического положения;

3. Природные условия и ресурсы;
4. Население: численность, особенности размещения, воспроизводства, полового, возрастного, национального и религиозного состава, уровня урбанизации, крупнейшие города и агломерации, характерные черты внутренних и внешних миграций, количественные и качественные характеристики трудовых ресурсов;
5. Структура национального хозяйства;
6. Отрасли специализации промышленности, крупнейшие промышленные районы и центры;
7. Отрасли специализации сельского хозяйства, главные сельскохозяйственные районы;
8. Характерные черты развития транспорта;
9. Характерные особенности непроеизводственной сферы;
10. Внешние экономические связи: главные экономические партнёры, структура и основные статьи экспорта и импорта;
11. Вывод о развитии страны.

Тема 6.5 "География населения и хозяйства Латинской Америки"

Практическая работа № 16

«Составление комплексной экономико-географической характеристики региона »

Цель: Развитие умений давать экономико-географическую характеристику страны, используя различные источники информации.

Краткое теоретическое обоснование

Латинская Америка- это крупный регион, который включает в себя 46 стран, расположенных в южной части Американского континента. Территория Латинской Америки имеет общую площадь 21млн км². Все государства региона, за исключением Парагвая и Боливии имеют выход к морю, что

способствует развитию торговых отношений. Население Латинской Америки составляет 452млн человек, темпы прироста населения, несмотря на значительное снижение в течение последнего десятилетия, составляет 3-4% в год. Страны Латинской Америки отличаются весьма разнообразным этническим составом: большая часть населения - мулаты, креолы и метисы потомки коренных жителей континента. Также здесь проживают европейские переселенцы и африканцы, предков которых массово перевозили в страны Латинской Америки в качестве рабов для работ на плантациях.

За счет масштабной территории региона плотность населения довольно невысокая и составляет 18 чел./ км². Основная часть населения проживает в крупных городах и на окружающих их территориях.

Уровень урбанизации составляет приблизительно 70% , что является весьма высоким показателем. В состав Латинской Америки входят крупнейшие мировые города Мехико, Рио де - Жанейро, Сан Пауло, Буэнос - Айрес.

Однако, не смотря на то, что данные города являются крупными промышленными и торговыми центрами, уровень безработицы среди городского населения достигает 55 %.

Регион богат природными ресурсами.

Здесь находятся крупнейшие в мире месторождения золота и серебра. В районе Карибского моря находится масштабный нефтегазоносный бассейн. Латинская Америка является мировым лидером по обеспеченности водными ресурсами.

Богатые леса обеспечивают развитие деревообрабатывающей промышленности. Благодаря обильным природным запасам сырья, в странах Латинской Америки хорошо развита обрабатывающая промышленность нефтехимия, машиностроение, металлургия.

Несмотря на это, экономическими развитыми странами можно назвать только Мексику, Аргентину и Бразилию, которые производят 70% продукции промышленности региона. В этих государствах активно развивается

аэрокосмическая промышленность, что дает им возможность выйти на мировой рынок машиностроения.

Порядок выполнения работы:

Выполните задания:

Охарактеризуйте регион Латинская Америка по предложенному плану:

План характеристики:

1. Общие сведения о регионе (территория, какими океанами и морями омывается, субрегионы, количество стран, их политическое устройство и т.д.);
2. Географическое положение: вид географического положения, местонахождение в мире, с какими регионами и где граничит, чем и где омывается, особенности политико- и экономико-географического положения;
3. Природные условия и ресурсы;
4. Население: численность, особенности размещения, воспроизводства, полового, возрастного, национального и религиозного состава, уровня урбанизации, крупнейшие города и агломерации, характерные черты внутренних и внешних миграций, количественные и качественные характеристики трудовых ресурсов;
5. Структура национального хозяйства;
6. Отрасли специализации промышленности, крупнейшие промышленные районы и центры;
7. Отрасли специализации сельского хозяйства, главные сельскохозяйственные районы;
8. Характерные черты развития транспорта;
9. Характерные особенности непроемственной сферы;
10. Внешние экономические связи: главные экономические партнёры, структура и основные статьи экспорта и импорта;
11. Вывод о развитии региона.

Тема 6.5 "География населения и хозяйства Латинской Америки"

Практическая работа № 17

«Составление комплексной экономико-географической характеристики страны(по выбору)»

Цель: Развитие умений давать экономико-географическую характеристику страны, используя различные источники информации.

Краткое теоретическое обоснование

Бразилия это государство, которое располагается в южной части Американского континента. Площадь государства составляет 8511966 км². Государственные границы Бразилии: Аргентина, Уругвай, Боливия и Парагвай на южном западе; Гайана, Французская Гвиана, Венесуэла и Суринам на севере.

Восточная часть государства омывается Атлантическим океаном. Значительное влияние на культурное развитие страны оказала Португалия, колониальными землями которой она была много веков. Это объясняет то, что единственным официальным языком в государстве является португальский язык. Государственный строй Бразилии федеративная республика, в ее состав входит 26 федеративных штатов. Столица государства город Бразилиа, иногда его называют тождественно стране: Бразилия.

Бразилиа является федеративным административным центром государства, однако существенно уступает ряду городов в экономическом и демографическом развитии. Согласно данным национальной переписи в 2010 году, численность населения составляет более 201 млн. жителей (5 место среди мировых стран). Прирост населения составляет 1.2% в год.

Бразилия многонациональное государство: половина населения потомки европейцев колонизаторов, около 40% составляют мулаты, 6% - выходцы из африканского континента. В связи с ростом уровня смешанных браков, процент белого населения стабильно падает. Доминирующее вероисповедание католицизм.

В Бразилии также весьма распространено верование Вуду, которое в государство было привезено рабами из южной Африки. Главной демографической проблемой на сегодняшний день является высокий уровень безграмотности жителей (12%) и быстрое распространение ВИЧ инфекции среди населения.

Бразилия - лидер экономического развития среди стран Латинской Америки. В государстве одинако хорошо развито сельское хозяйство и индустриальное производство. Бразилия мировой экспортер авиационной техники, транспортных средств, электроаппаратуры, железной руды, цитрусовых концентратов, кофе и тканевых изделий.

Промышленный сектор Бразилии составляет 40% ВВП Латинской Америки. Значительное место в экономике страны занимает сектор услуг. Активно развивается банковская система, благодаря поддержке США, в Сан-Паулу и Рио - де Жанейро созданы консолидированные фондовые биржи.

Главной проблемой страны на протяжении многих годов остается высокий уровень безработицы, из-за которого увеличивается преступность, особенно в больших городах.

Порядок выполнения работы: выбираете Мексику, Бразилию.

Выполните задания:

Охарактеризуйте выбранную страну по предложенному плану:

План характеристики страны:

1. Общие сведения о стране (тип страны, размер и состав территории, государственное устройство, столица, участие в международных военных и экономических организациях и т.п.);
2. Географическое положение: вид географического положения, местонахождение в регионе, с какими странами и где граничит, чем и где омывается, особенности политико- и экономико-географического положения;
3. Природные условия и ресурсы;
4. Население: численность, особенности размещения, воспроизводства, полового, возрастного, национального и религиозного состава, уровня

урбанизации, крупнейшие города и агломерации, характерные черты внутренних и внешних миграций, количественные и качественные характеристики трудовых ресурсов;

5. Структура национального хозяйства;

6. Отрасли специализации промышленности, крупнейшие промышленные районы и центры;

7. Отрасли специализации сельского хозяйства, главные сельскохозяйственные районы;

8. Характерные черты развития транспорта;

9. Характерные особенности непроеизводственной сферы;

10. Внешние экономические связи: главные экономические партнёры, структура и основные статьи экспорта и импорта;

11. Вывод о развитии страны.

Тема 6.6 "География населения и хозяйства Австралии и Океании"

Практическая работа № 18

«Составление комплексной экономико-географической характеристики региона »

Цель: Развитие умений давать экономико-географическую характеристику страны, используя различные источники информации.

Краткое теоретическое обоснование

Австралия или Австралийский союз (Содружество Австралии) – это государство, которое располагается на материке Австралия, острове Тасмания и еще нескольких маленьких островах Тихого и Индийского океанов и омывается Индийским и Тихим океаном. Со стороны северного и восточного побережья, что омывается Тихим океаном, находятся: Тиморское, Коралловое, Аруфское и Тасманово моря. Вдоль этого же побережье проходит Большой Барьерный риф.

Порядок выполнения работы:

Выполните задания:

Охарактеризуйте регион Австралия и Океания по предложенному плану:

План характеристики:

1. Общие сведения о регионе (территория, какими океанами и морями омывается, субрегионы, количество стран, их политическое устройство и т.д.);
2. Географическое положение: вид географического положения, местонахождение в мире, с какими регионами и где граничит, чем и где омывается, особенности политико- и экономико-географического положения;
3. Природные условия и ресурсы;
4. Население: численность, особенности размещения, воспроизводства, полового, возрастного, национального и религиозного состава, уровня урбанизации, крупнейшие города и агломерации, характерные черты внутренних и внешних миграций, количественные и качественные характеристики трудовых ресурсов;
5. Структура национального хозяйства;
6. Отрасли специализации промышленности, крупнейшие промышленные районы и центры;
7. Отрасли специализации сельского хозяйства, главные сельскохозяйственные районы;
8. Характерные черты развития транспорта;
9. Характерные особенности непродовольственной сферы;
10. Внешние экономические связи: главные экономические партнёры, структура и основные статьи экспорта и импорта;
11. Вывод о развитии региона.

Тема 7 "Россия в современном мире"

Практическая работа № 19

"Оценка современного геополитического и геоэкономического положения России"

Цель: Развитие умений давать экономико-географическую характеристику страны, используя различные источники информации.

Краткое теоретическое обоснование

Российская Федерация (Россия) — самое крупное по размерам территории государство мира. Её площадь — 17,1 млн км² — почти в два раза больше, чем площадь таких обширных стран, как Канада, Китай, США. Раскинувшись на севере Евразии, занимая её третью часть, пространства нашей Родины простираются на 9 тысяч километров с запада на восток и на 4 тысячи километров с севера на юг. Высшая точка страны — г. Эльбрус (5 642 м). Отсчёт абсолютной высоты идёт от уровня Балтийского моря.

Россия — евроазиатская страна. Она располагается на крупнейшем материке Евразии в северном, восточном и западном полушариях. 1 /5 её территории размещена в восточной части Европы, а 4/5 на севере Азии (рис. 27). Россия — северная страна, большая часть территории которой расположена к северу от параллели 50° с. ш.

В России проживает 142 млн. жителей. По этому показателю она занимает девятое место в мире после таких стран, как Китай, Индия, США, Индонезия, Бразилия, Пакистан, Бангладеш, Нигерия.

Россия имеет федеративное устройство. Российская Федерация (от лат. foederatio — союз, объединение) включает 83 различных административно-территориальных образования — субъектов федерации. Российская форма федерализма сочетает национально-государственные и территориальные принципы единого федеративного государства.

Порядок выполнения работы:

Выполните задания:

Охарактеризуйте по плану:

План характеристики страны:

1. Общие сведения о стране (тип страны, размер и состав территории, государственное устройство, столица, участие в международных военных и экономических организациях и т.п.);

2. Географическое положение: вид географического положения, местонахождение в регионе, с какими странами и где граничит, чем и где омывается, особенности политико- и экономико-географического положения;
3. Природные условия и ресурсы;
4. Население: численность, особенности размещения, воспроизводства, полового, возрастного, национального и религиозного состава, уровня урбанизации, крупнейшие города и агломерации, характерные черты внутренних и внешних миграций, количественные и качественные характеристики трудовых ресурсов;
5. Структура национального хозяйства;
6. Отрасли специализации промышленности, крупнейшие промышленные районы и центры;
7. Отрасли специализации сельского хозяйства, главные сельскохозяйственные районы;
8. Характерные черты развития транспорта;
9. Характерные особенности непродовольственной сферы;
10. Внешние экономические связи: главные экономические партнёры, структура и основные статьи экспорта и импорта;
11. Вывод о развитии страны.

Тема 8 " Географические аспекты современных глобальных проблем человечества "

Практическая работа № 20

"Выявление и оценка важнейших международных событий и ситуаций, связанных с глобальными проблемами человечества"

Цель: развитие умений комплексного использования карт атласа, материала учебника, справочных и статистических материалов с целью определения основных регионов с неблагоприятной экологической ситуацией и выявления причин появления таких регионов.

Краткое теоретическое обоснование

Глобальные проблемы человечества, о которых все чаще задумываются ученые, государственные деятели и обычные люди, включают в себя экологические, продовольственные, энергетические, демографические проблемы, а также проблему мира и разоружения. Причем все выше перечисленные катаклизмы заслуживают пристального внимания и тщательного анализа.

Глобальные проблемы в полной мере проявились перед человечеством в последней четверти XX века, который представляет собой рубеж двух тысячелетий. Человечество возросло количественно почти в 2, 5 раза, чего до этого не наблюдалось никогда, а научно-технический прогресс достиг такого уровня и размаха, который невозможно было представить ранее.

Человечество открыло доступ в Космос, но уровень жизнеобеспечения на Земле требует все больше и больше природных ресурсов; никогда до этого мир не погрязал в таком количестве отходов собственного производства, никогда не было опасности такой разрушительной ядерной войны, до этого периода мир не знал о возможности единой информационной системы, как Интернет, и не видел столь высокого уровня глобализации экономики.

Только в 80-х годах стало формироваться понятие глобальных проблем человечества, потому что игнорировать их уже не было возможности.

Порядок выполнения работы:

Выполните задания:

Дайте характеристику основным глобальным проблемам человечества по предложенному плану.

1. История возникновения проблемы, причины ее появления.
2. Характеристика проблемы.
3. Пути ее решения.

Основные глобальные проблемы:

1. Экологический кризис.
2. Ядерная угроза.
3. Истощение природных ресурсов.
4. Демографическая проблема.
5. Север-Юг.
6. Неизлечимые болезни.

СПИСОК ИСПОЛЬЗОВАННЫХ ИСТОЧНИКОВ

Основная литература:

1 Баранчиков Е.В. География: учебник для студ. СПО. М.: Академия, 2016. 320 с.

2 Петрусюк О.А., Баранчиков Е.В. География для профессий и специальностей социально-экономического профиля. Практикум: учеб. пособие. 5-е изд., перераб. и доп. М.: Академия, 2014. 224 с.

Дополнительная литература:

3 Петрусюк О. А. География для профессий и специальностей социально-экономического профиля: Дидактические материалы. 5-е изд., перераб. и доп. М., 2015. 144 с.

4 Петрусюк О. А. География для профессий и специальностей социально-экономического профиля: Контрольные задания. 6-е изд. М.: Академия, 2016. 160 с.

5 Петрусюк О. А. География для профессий и специальностей социально-экономического профиля: Методические рекомендации. 2-е изд., перераб. и доп. М., 2014. 144 с.

6 Домогацких Е.М., Алексеевский Н. И. География: учебник для учащихся 10–11 кл. В 2 ч. М.: Русское слово, 2014.

7 Универсальная школьная энциклопедия. В 2 т. / под ред. Е. Хлебалина, Д. Володихина. М.: АВАНТА+ 2003.

8 Энциклопедия стран мира / гл. ред. Н. А. Симония. М.: ЗАО Изд-во «Экономика», 2004. 1319 с.

9 География и экология в школе XXI века: науч.-метод. журн. М.: Издательский дом «Школа-Пресс 1»: 2013–2016.

Интернет-ресурсы:

10 Википедия – свободная энциклопедия: сайт. URL <http://www.wikipedia.org> (дата обращения 06.09.2016).

11 Единая коллекция цифровых образовательных ресурсов. Предметная коллекция «География». URL: <http://school-collection.edu.ru/collection> (дата обращения: 06.09.2016).

12 Продовольственная и сельскохозяйственная организация Объединенных Наций: сайт. URL: <http://fao.org> (дата обращения 08.06.2016).

13 Электронно-библиотечная система издательства «ЛАНЬ». URL: <http://e.lanbook.com/> (договор на предоставление доступа к ЭБС от 28.03.2016 № 6/2016-ГТНУ).

14 Электронно-библиотечная система IPRbooks. URL: <http://www.iprbookshop.ru> (договор на предоставление доступа к ЭБС IPRbooks от 10.03.2016 № 1842)

ЛИСТ СОГЛАСОВАНИЯ

СОГЛАСОВАНО

Старший методист



М.В. Отс

Методист по ИТ



Т.А. Сергеева